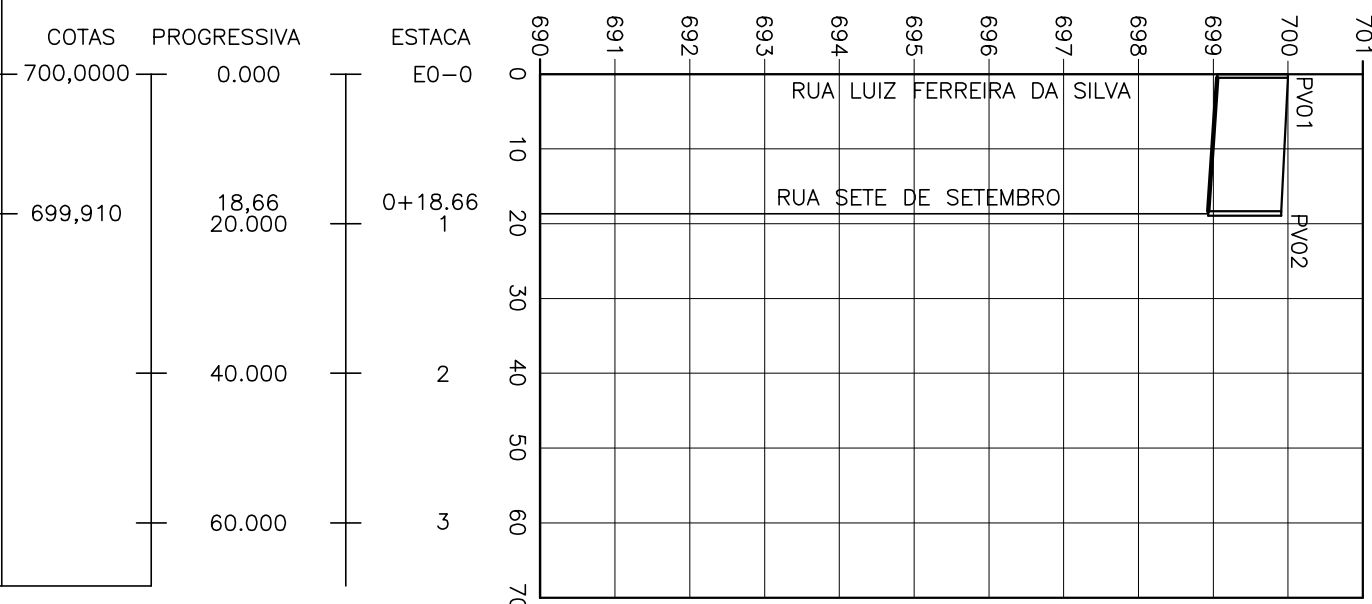


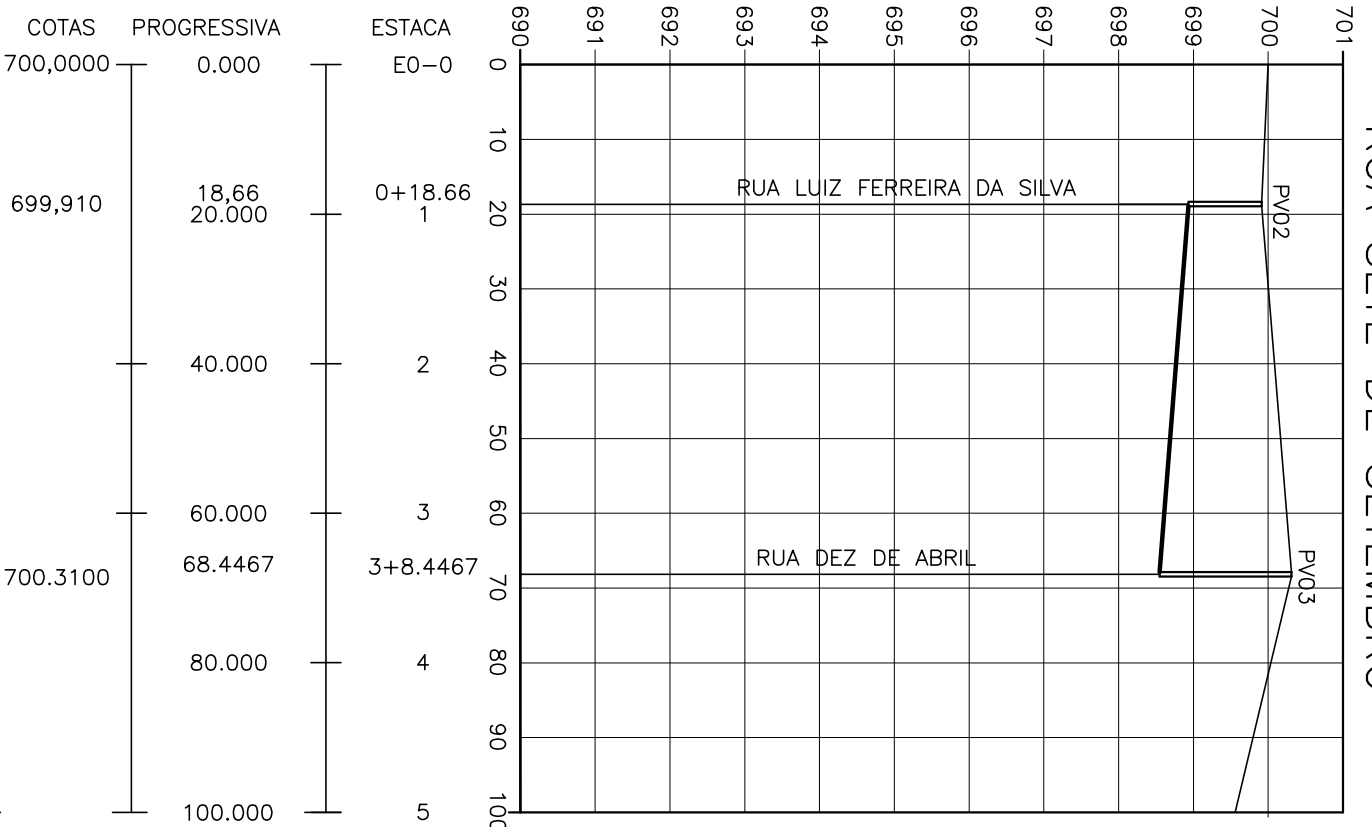
RUA LUIZ FERREIRA DOS SANTOS



Poço de Vista	Und.	P+01	P+02
Extensão	m	18,66	
Cota do Terreno	m	700,000	699,910
Cota de Fundo	m	699,953	698,933
Profundidade	m	0,447	0,97
Dâmetro/Material	mm	200	
Declividade	m/m	0,0068	

PERFIL LONGITUDINAL
ESCALA VERTICAL : 1:100
HORIZONTAL : 1:1.000

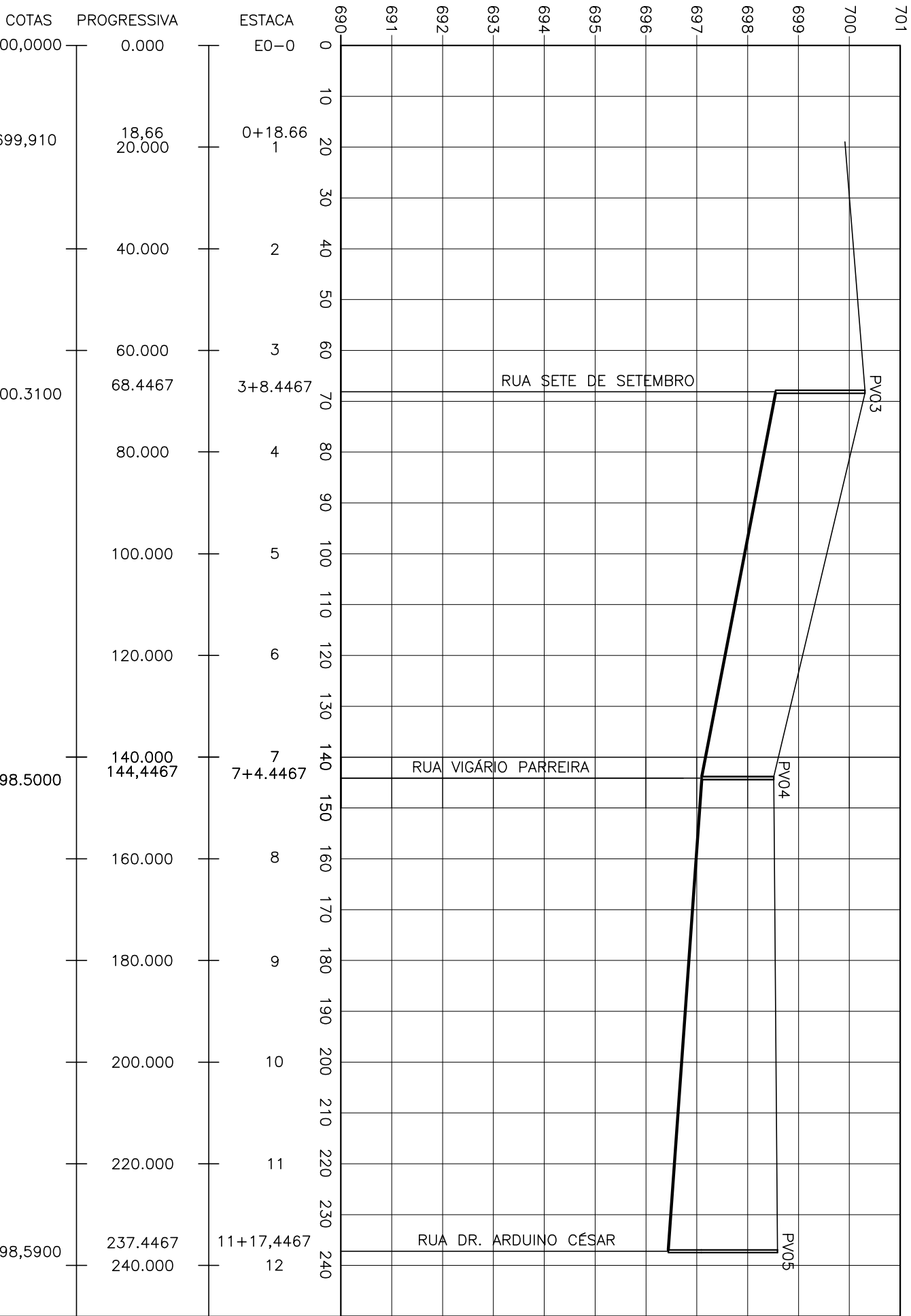
RUA SETE DE SETEMBRO



Poço de Vista	Und.	P+02	P+03
Extensão	m	49,47	
Cota do Terreno	m	699,910	700,31
Cota de Fundo	m	698,933	698,590
Profundidade	m	0,97	1,75
Dâmetro/Material	mm	200	
Declividade	m/m	0,0079	

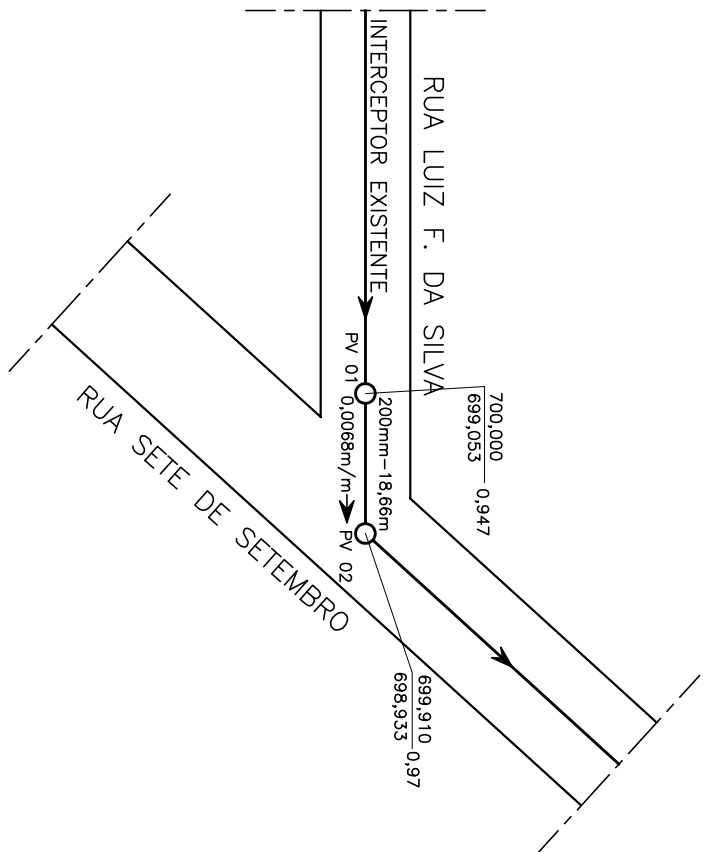
PERFIL LONGITUDINAL
ESCALA VERTICAL : 1:100
HORIZONTAL : 1:1.000

RUA DEZ DE ABRIL

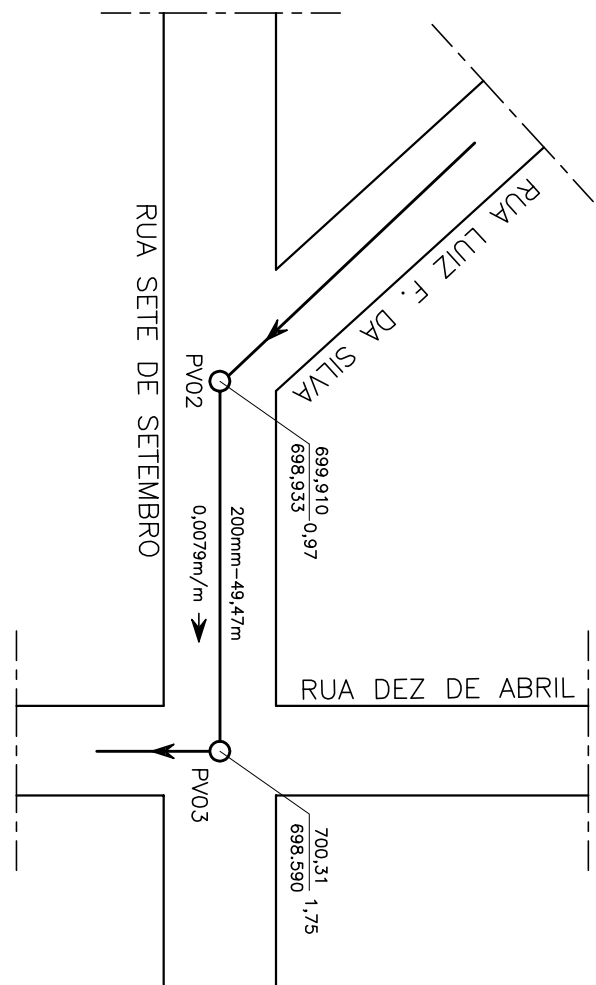


Poço de Vista	Und.	P+03	P+04	P+05
Extensão	m	76,00	93,00	
Cota do Terreno	m	700,31	698,50	698,59
Cota de Fundo	m	698,590	697,100	696,440
Profundidade	m	1,75	1,40	2,15
Dâmetro/Material	mm	200		
Declividade	m/m	0,0192		0,0071

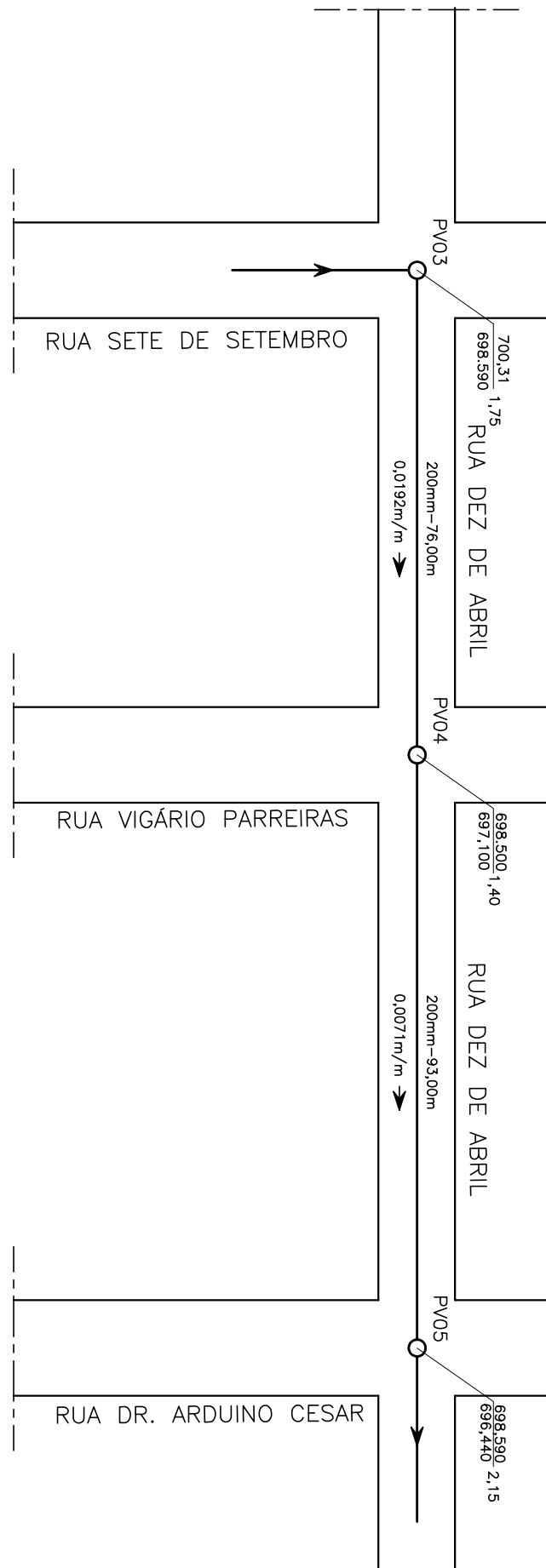
PERFIL LONGITUDINAL
ESCALA VERTICAL : 1:100
HORIZONTAL : 1:1.000



PLANTA DE SITUAÇÃO
ESCALA 1:1.000



PLANTA DE SITUAÇÃO
ESCALA 1:1.000



PLANTA DE SITUAÇÃO
ESCALA 1:1.000

RESPONSÁVEL TÉCNICO				PROJETO			
AMASF ASSOCIAÇÃO DOS MUNICÍPIOS DA MICROREGIÃO DO ALTO SÃO FRANCISCO				LUIZ			
Ricardo F. Poltronieri				CROMÉTRICO—Interceptor Direto			
CREA 78.407 D/V/G				Rua Dez de Abril/Pço Dona Carolina/Pço M. Evangelista			
77p				PERFIS E LOCAÇÃO DO EMISSÁRIO			
fevereiro de 2007				INDICADA			
				429,13 m			
				07			
				05			